





# Met de auto

Volg de onderstaande aanwijzingen komend over de A1 vanaf Deventer.

	1. Neem de afslag op A1/A35 richting Hengelo/Borne/Enschede/Oldenzaal. Ga verder op de A1 Ongeveer 10 min.	Rijd 18,2 km Totaal 18,2 km
	2. Neem afslag 33-Oldenzaal-Zuid richting Losser Ongeveer 1 min.	Rijd 600 m Totaal 18,8 km
	3. Sla rechtsaf bij Enschedesestraat/N733 (borden naar Enschede) Ga verder op de N733 Ongeveer 6 min.	Rijd 5,3 km Totaal 24,1 km
	4. Ga verder op N732/Oldenzaalsestraat Ongeveer 1 min.	Rijd 1,1 km Totaal 25,2 km
	5. Sla rechtsaf bij de stoplichten en rijd de Potsweg in Ongeveer 1 min.	Rijd 500 m Totaal 25,7 km
	6. Ga verder op de Hulmaatstraat en deze wordt later Fazantstraat Ongeveer 2 min.	Rijd 600 m Totaal 26,1 km
	7. Sla aan het einde linksaf om op de Fazantstraat te blijven	Rijd 200 m Totaal 26,3 km
	8. Neem de 2 <sup>e</sup> afslag links, de Moutlaan op Het kantoor van TriMM interactieve media bevindt zich rechts	Rijd 100 m Totaal 26,4 km



# Met de fiets of te voet

Volg de onderstaande aanwijzingen komend vanaf Enschede Centraal Station.



WIAD 2015



1. Loop het station uit via de oostzijde langs het GWK kantoor  
Ongeveer 10 min.

2. Blijf parallel aan het spoor lopen tot de spoorwegovergang en steek deze over Ongeveer 1 min.	Loop 100 m Totaal 100 m
---	----------------------------



3. Sla dan linksaf op de Molenstraat	Loop 38 m Totaal 130 m
--------------------------------------	---------------------------



4. Direct daarna rechts op de Deurningerstraat Ongeveer 10 min.	Loop 845 Totaal 1 km
--	-------------------------



5. Bij de 2 <sup>e</sup> stoplichten naar rechts de Roomweg in Ongeveer 3 min.	Loop 200 m Totaal 1,2 km
---	-----------------------------



6. Sla linksaf de Nieuwluststraat in Ongeveer 2 min.	Loop 200 m Totaal 1,4 km
---	-----------------------------



7. Sla linksaf bij Moutlaan	Loop 85 m Totaal 1,5 km
-----------------------------	----------------------------



8. Sla rechtsaf om op de Moutlaan te blijven. Aan de linkerkant van u staat het kantoor van TriMM interactieve media	Loop 56 m Totaal 1,6 km Ca. 20 min
--	--

Als u te voet gaat moet u rekening houden met een reistijd van 20 minuten. Met de bus kunt u de lijnen 2, 60, 61 of 62 nemen. Kijk voor de zekerheid op <http://www.9292ov.nl> om uw reis te plannen.